

## 6 niezbędnych aplikacji dla każdego kierowcy

Wpisany przez Wojtek Onysków  
Środa, 13 Wrzesień 2017 14:28

---



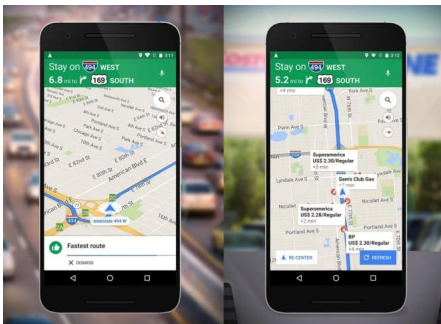
Polecane aplikacje dla zmotoryzowanych.

Niegdyś planowanie dalszej podróży polegało na chwyceniu mapy i przestudiowaniu optymalnej trasy przejazdu. O niebezpieczeństwach i przeszkodach na drodze byliśmy natomiast informowani co najwyżej za pomocą radia CB.

Dziś wystarczy zainstalować odpowiednie aplikacje, by być na bieżąco i bezpiecznie dotrzeć do celu. Poniżej przedstawiamy kilka programów, z których warto korzystać. Oszczędzimy tym samym nie tylko czas, ale również pieniądze.

### [Google Maps](#)

Pierwsza polecana przez nas aplikacja jest dość oczywista i dostępna praktycznie na każdym smartfonie z Androidem. Mapy Google posiadają coraz więcej przydatnych funkcji, które przydają się podczas jazdy. Oprócz wytyczania trasy z punktu A do punktu B informują także o natężeniu ruchu, a nawet o miejscu, w którym zaparkowaliśmy samochód. Znajdziemy tu też pobliskie sklepy czy stacje paliw.



*Google Maps*

### [Here WeGo](#)

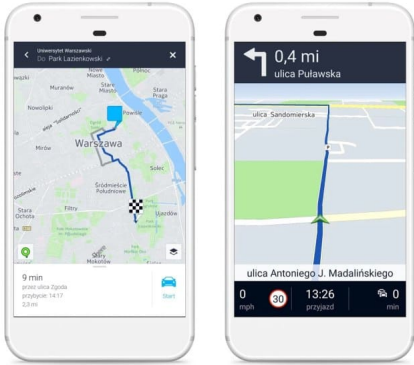
{reklama-artykuł} Bardziej klasyczną nawigacją samochodową jest Here WeGo, która wcześniej była znana pod nazwą Here Maps. Największą zaletą aplikacji jest możliwość pobrania map całego kraju offline, by korzystać z nich nawet za granicą.

Nawigacja pozwala wybrać rodzaj drogi, ominąć płatne odcinki itp. W trybie online informuje też o natężeniu ruchu i umożliwia omijanie korków. To jedna z najlepszych darmowych nawigacji na smartfony.

## 6 niezbędnych aplikacji dla każdego kierowcy

Wpisany przez Wojtek Onysków  
Środa, 13 Wrzesień 2017 14:28

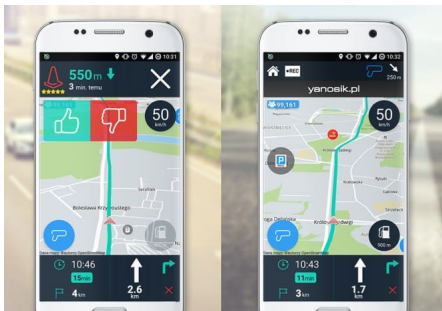
---



Here WeGo  
[Yanosik](#)

Yanosik to jedna z najpopularniejszych aplikacji wśród polskich kierowców. W czasie rzeczywistym ostrzega ona przed różnego rodzaju zdarzeniami na drodze – korkami, wypadkami itp.

Dzięki aktywnej społeczności zaznaczane są też kontrole policji, fotoradary itp. Pełni zatem funkcję legalnego antyradar. Dostępna jest również nawigacja, a nawet funkcja wideorejestratora, która korzysta z aparatu smartfona.



Yanosik

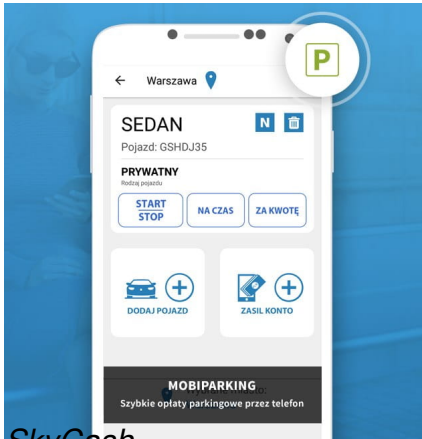
[SkyCash](#)

SkyCash to aplikacja, dzięki której bez wychodzenia z samochodu i szukania parkomatu opłacimy postów w strefie płatnego parkowania. Obecnie działa ona w 64 miastach na terenie Polski. Przed pierwszym skorzystaniem wystarczy nakleić specjalny identyfikator na szybę lub pozostawić go w widocznym miejscu w samochodzie.

Zaletą tego rozwiązania jest brak konieczności posiadania przy sobie „drobnych”, jak również możliwość przedłużenia postoju bez powrotu do samochodu. Alternatywą może być też aplikacja [moBilet](#), która pełni podobną funkcję.

## 6 niezbędnych aplikacji dla każdego kierowcy

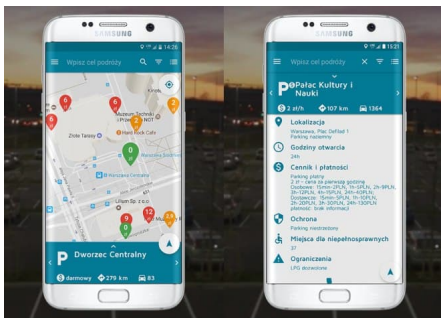
Wpisany przez Wojtek Onysków  
Środa, 13 Wrzesień 2017 14:28



SkyCash  
**FindPark**

FindPark sprawdzi się podczas poszukiwania miejsc parkingowych w nieznanym mieście. Aplikacja posiada w swojej bazie ponad 13 tys. parkingów z całej Polski. W przypadku wielu z nich podawane są również ceny i inne informacje związane z parkowaniem.

Podobną funkcję pełni też aplikacja [Parkopedia](#). Ta ostatnia przyda się nie tylko w Polsce, ale również podczas pobytu za granicą.



FindPark

**Drivvo**

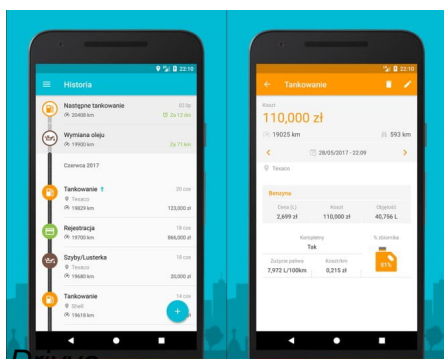
Drivvo to podręczna ściągawka kierowcy na temat kosztów użytkowania jego samochodu. Za jej pomocą obliczymy koszt zużycia paliwa, usług serwisowych i innych wydatków związanych z eksploatacją samochodu (lub kilku samochodów).

Możliwe jest również dodanie przypomnień związanych z kończącym się OC czy też przeglądem technicznym. Użytkownik może generować raporty i podglądać historię związaną z użytkowaniem auta.

Podobną funkcjonalność oferuje aplikacja [Fuelio](#).

## 6 niezbędnych aplikacji dla każdego kierowcy

Wpisany przez Wojtek Onysków  
Środa, 13 Wrzesień 2017 14:28



Drivo